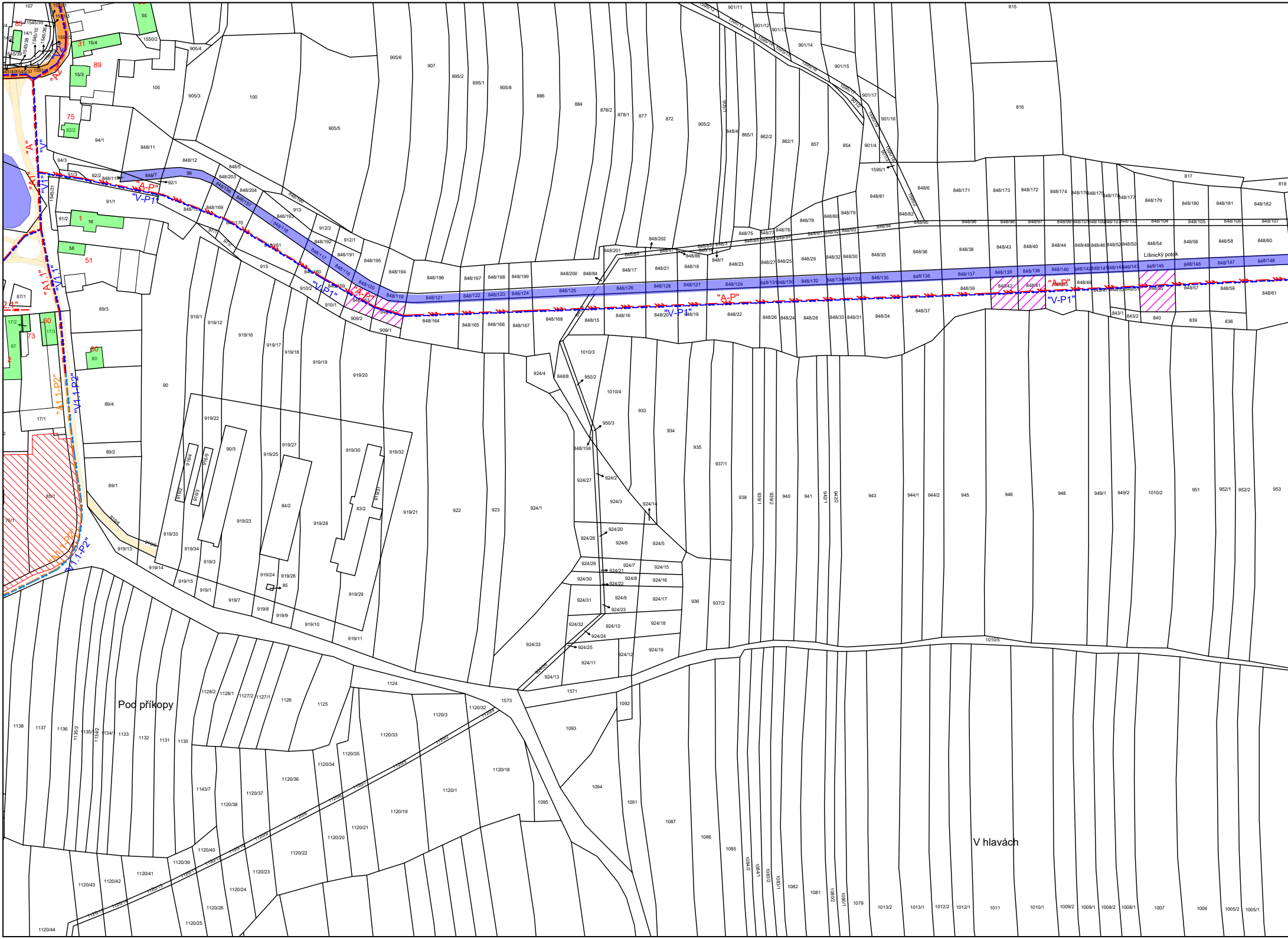
Pod příkopy
V hlavách
Lišnický potok
"A"
"V"
"A-P"
"V-P1"
"A1"
"V1.1"
"A1.1-P2"
"V1.1-P2"
1573
1010/5
815
816
817

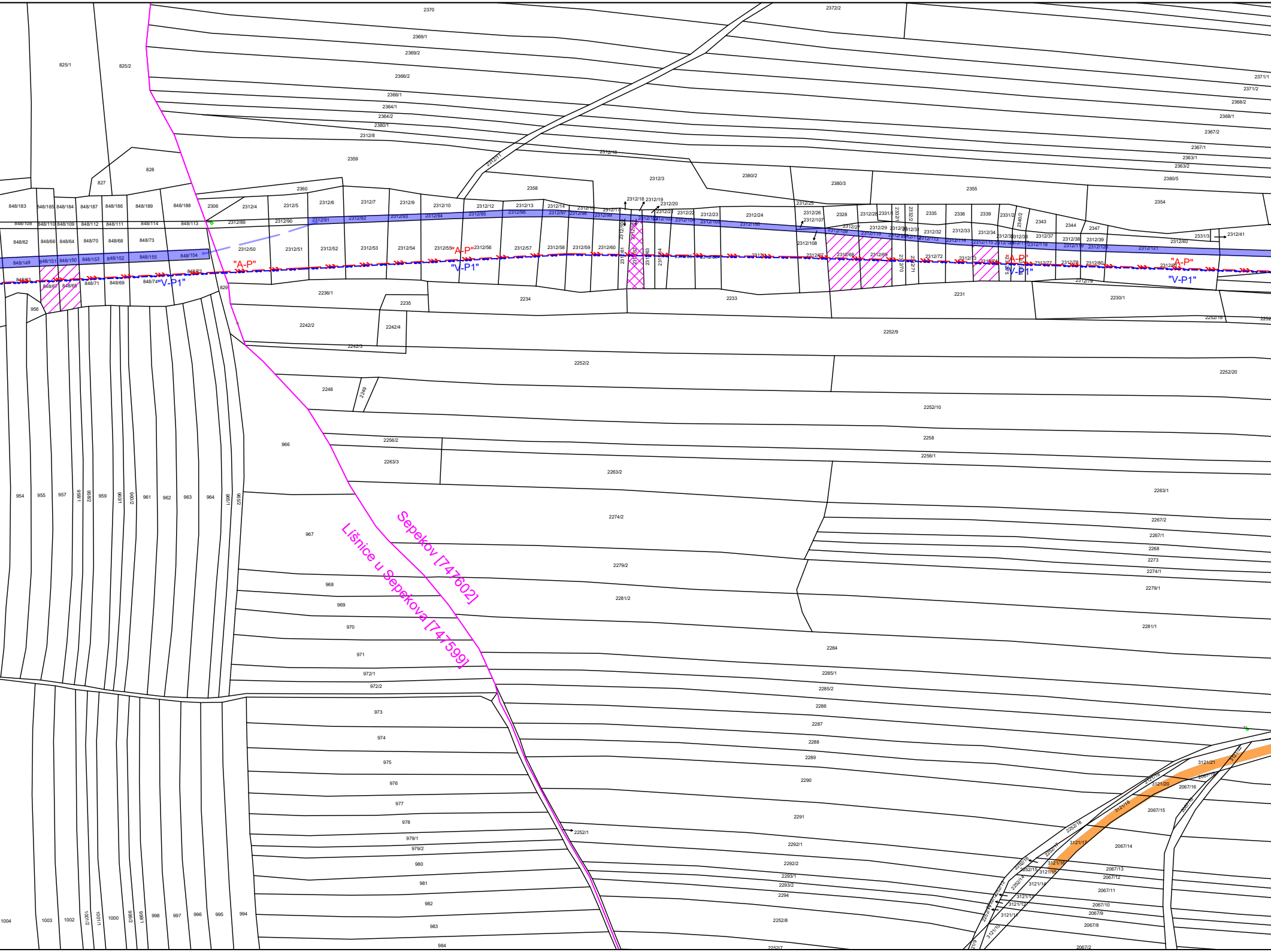
Sepekov [747602]
Lišnice u Sepekova [747599]
"A-P"
"V-P1"
"A-P"
"V-P1"
"A-P"
"V-P1"
"A-P"
"V-P1"
2370
2372/2
2369/1
2369/2
2366/2
2366/1
2364/1
2364/2
2380/1
2312/8
2312/16
2312/11
2359
2312/3
2380/2
2380/3
2355
2380/5
2354
2371/1
2371/2
2368/2
2368/1
2367/2
2367/1
2363/1
2363/2
825/1
825/2
828
827
2360
2358
848/183
848/185
848/184
848/187
848/186
848/189
848/188
2306
2312/4
2312/5
2312/6
2312/7
2312/9
2312/10
2312/12
2312/13
2312/14
2312/24
2328
2335
2336
2339
2343
2344
2347
848/149
848/151
848/150
848/153
848/152
848/155
848/154
848/62
848/66
848/64
848/70
848/68
848/73
2312/50
2312/51
2312/52
2312/53
2312/54
2312/56
2312/57
2312/58
2312/59
2312/60
848/71
848/69
848/74
829
956
2236/1
2235
2234
2233
2231
2230/1
2242/2
2242/4
2242/3
2252/9
2252/2
2252/20
2248
2249
2252/10
966
2256/2
2258
2263/3
2256/1
2263/2
2263/1
954
955
957
958/1
958/2
959
960/1
960/2
961
962
963
964
965/1
965/2
2274/2
2267/2
2267/1
967
2268
2273
2274/1
2279/2
2279/1
968
2281/2
969
970
2281/1
971
2284
972/1
2285/1
972/2
2285/2
973
2286
2287
974
2288
975
2289
976
2290
977
978
2291
2252/1
979/1
979/2
2292/1
980
2292/2
2293/1
981
2293/2
2294
982
2252/8
983
984
2252/7
1004
1003
1002
1001/2
1001/1
1000
999/2
999/1
998
997
996
995
994
3121/21
3121/20
2067/16
2067/15
3121/18
3121/17
2067/14
3121/16
3121/15
2067/13
2067/12
3121/14
2067/11
3121/13
3121/12
2067/10
3121/11
2067/9
2067/8
2067/2

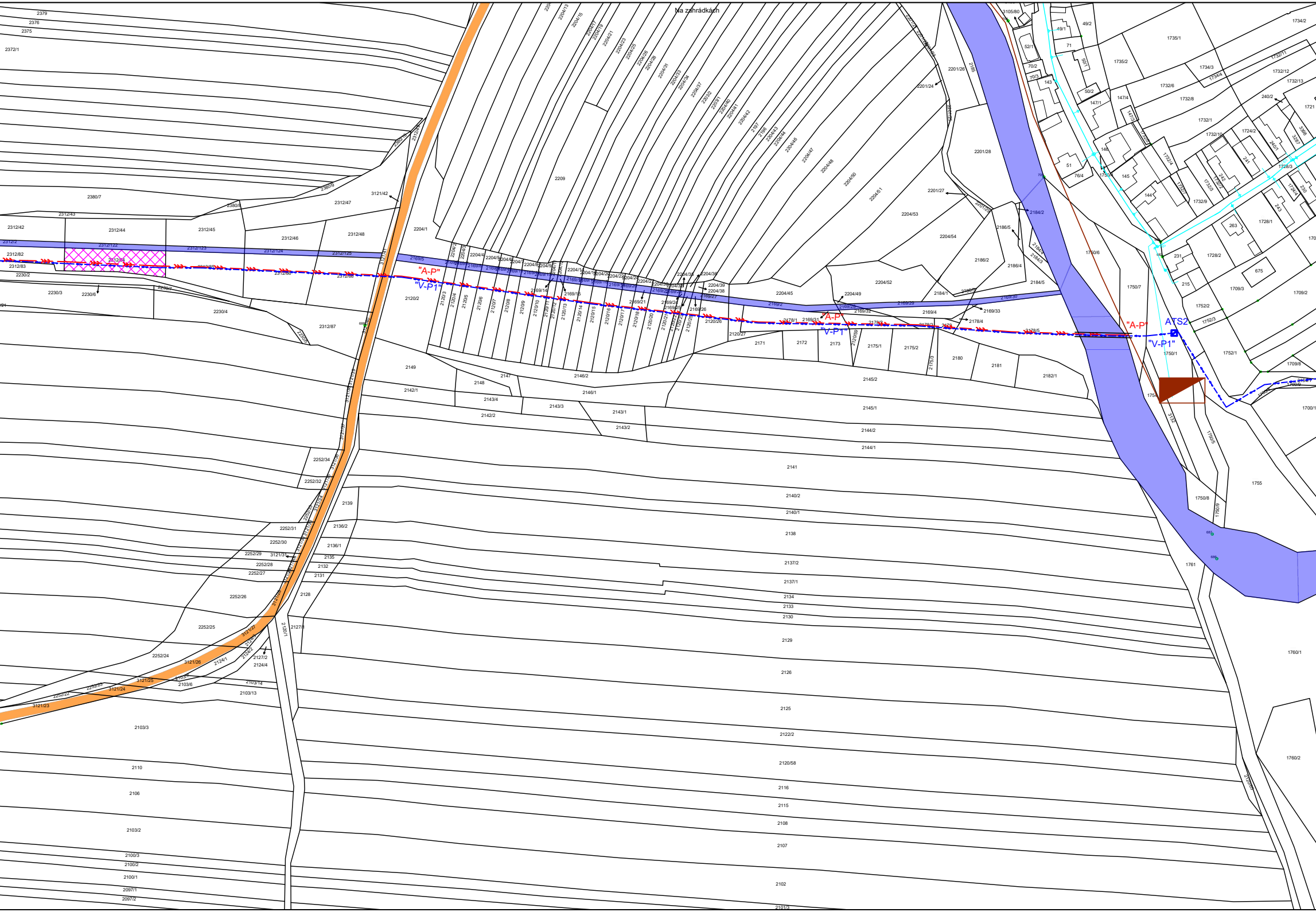
Na zahrádkách
"A-P"
"V-P1"
"A-P"
"V-P1"
"A-P"
"V-P1"
ATS2
2379
2376
2375
2372/1
2380/7
2380/9
2380/8
2312/43
2312/42
2312/44
2312/45
2312/46
2312/47
2312/48
2312/2
2312/122
2312/123
2312/124
2312/125
2312/82
2312/83
2312/86
2312/88
2312/87
2230/2
2230/3
2230/6
2230/4
3121/42
2204/1
2209
2120/2
2169/5
2169/2
2169/4
2169/33
2169/15
2169/14
2169/21
2169/26
2120/26
2120/27
2149
2148
2147
2146/2
2146/1
2142/1
2142/2
2143/4
2143/3
2143/1
2143/2
2145/2
2145/1
2144/2
2144/1
2141
2140/2
2140/1
2139
2138
2137/2
2137/1
2136/2
2136/1
2135
2134
2133
2132
2131
2130
2129
2128
2127/2
2127/3
2126
2125
2124/1
2124/4
2122/2
2120/58
2120/1
2116
2115
2110
2108
2107
2106
2103/3
2103/2
2103/6
2103/13
2103/14
2102
2101/3
2100/3
2100/2
2100/1
2097/1
2097/2
2252/34
2252/32
2252/31
2252/30
2252/29
2252/28
2252/27
2252/26
2252/25
2252/24
2252/23
2252/22
3121/31
3121/27
3121/26
3121/25
3121/24
3121/23
2171
2172
2173
2175/1
2175/2
2175/3
2180
2181
2182/1
2178/1
2178/4
2178/5
2184/1
2184/2
2184/5
2186/2
2186/4
2186/5
2201/24
2201/26
2201/27
2201/28
2204/45
2204/49
2204/52
2204/53
2204/54
2204/39
2204/38
2204/36
3105/80
49/1
49/2
71
52/1
70/2
70/3
143
50/1
50/2
147/1
147/4
146
145
144
51
76/4
1735/1
1735/2
1734/2
1734/3
1734/4
1732/6
1732/8
1732/1
1732/9
1732/11
1732/12
1732/13
240/2
1721
1724/2
1728/1
1728/2
1728/3
263
231
215
675
1709/3
1709/2
1709/8
1700/1
1750/1
1750/6
1750/7
1750/8
1752/1
1752/2
1752/3
1755
1761
1760/1
1760/2

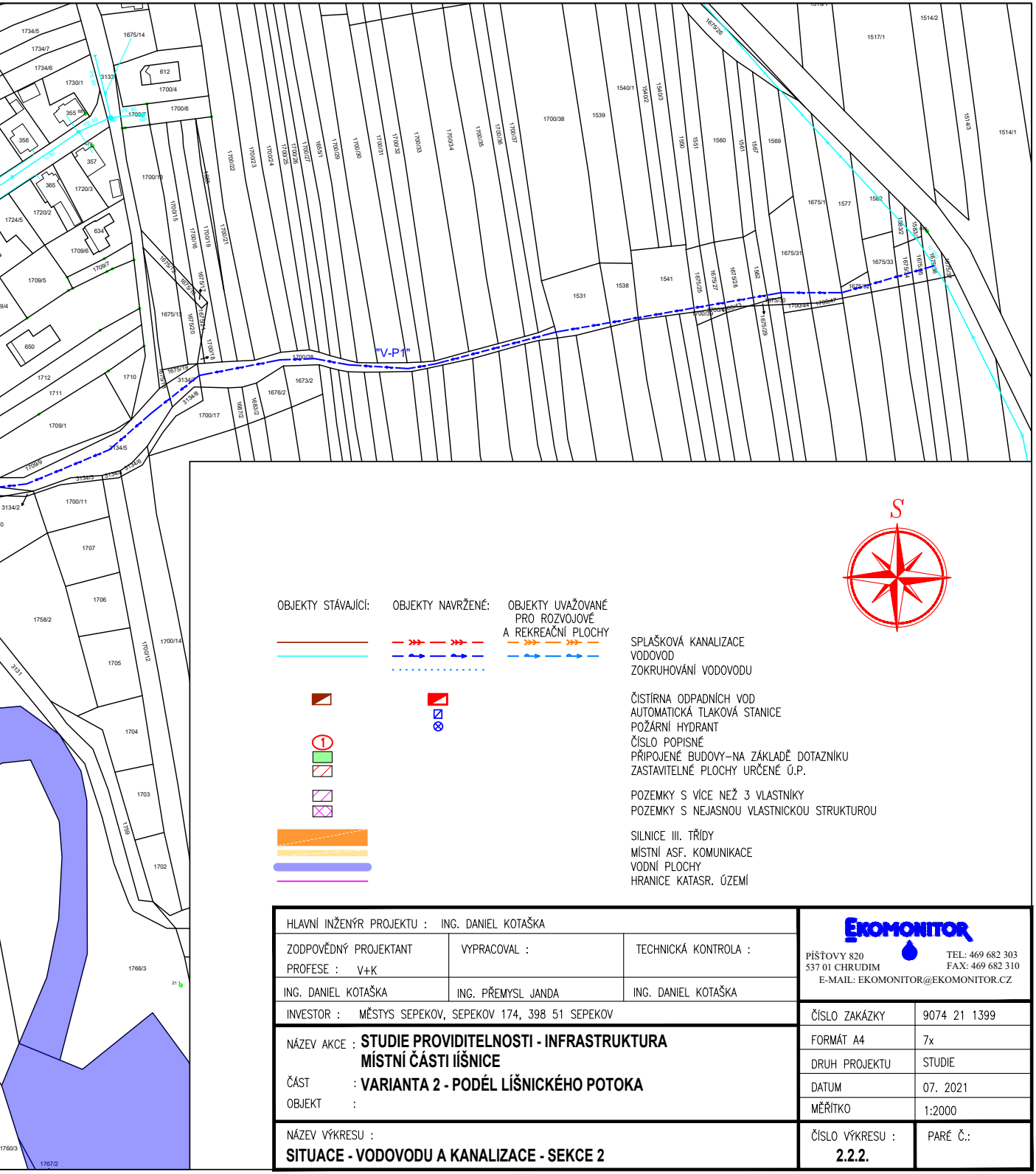
"V-P1"
S
1734/5
1734/7
1734/6
1675/14
612
1700/4
1700/6
1730/1
355
356
357
365
1720/3
1720/2
1724/5
634
1709/6
1709/7
1709/5
650
1712
1711
1710
1709/1
1700/15
1700/16
1700/19
1700/21
1700/22
1700/23
1700/24
1700/25
1700/26
1700/27
1655/1
1700/29
1700/30
1700/31
1700/32
1700/33
1700/34
1700/35
1700/36
1700/37
1700/38
1539
1540/1
1540/2
1540/3
1550
1551
1560
1561
1567
1569
1531
1538
1541
1675/25
1675/27
1675/28
1562
1675/29
1675/31
1675/1
1577
1582
1675/33
1675/26
1517/1
1514/2
1514/3
1514/1
1700/28
1673/2
1676/2
1683/2
1687/2
1700/17
1675/13
1675/20
1675/19
3134/7
3134/8
3134/5
3134/3
3134/6
3134/2
1709/9
1700/11
1707
1706
1705
1704
1703
1702
1758/2
1700/12
1700/14
3131
1766/3
1760/3
1767/2

OBJEKTY STÁVAJÍCÍ:	OBJEKTY NAVRŽENÉ:	OBJEKTY UVAŽOVANÉ PRO ROZVOJOVÉ A REKREAČNÍ PLOCHY	
―	― »» ― »» ―	― »» ― »» ―	SPLAŠKOVÁ KANALIZACE
―	― ➜ ― ➜ ―	― ➜ ― ➜ ―	VODOVOD
	···········		ZOKRUHOVÁNÍ VODOVODU
◩	◩		ČISTÍRNA ODPADNÍCH VOD
	▨		AUTOMATICKÁ TLAKOVÁ STANICE
	⊗		POŽÁRNÍ HYDRANT
①			ČÍSLO POPISNÉ
🟩			PŘIPOJENÉ BUDOVY–NA ZÁKLADĚ DOTAZNÍKU
▨			ZASTAVITELNÉ PLOCHY URČENÉ Ú.P.
▨			POZEMKY S VÍCE NEŽ 3 VLASTNÍKY
☒			POZEMKY S NEJASNOU VLASTNICKOU STRUKTUROU
🟧			SILNICE III. TŘÍDY
▬			MÍSTNÍ ASF. KOMUNIKACE
▬			VODNÍ PLOCHY
―			HRANICE KATASR. ÚZEMÍ

HLAVNÍ INŽENÝR PROJEKTU : ING. DANIEL KOTAŠKA			**EKOMONITOR** PÍŠŤOVY 820 537 01 CHRUDIM TEL: 469 682 303 FAX: 469 682 310 E-MAIL: EKOMONITOR@EKOMONITOR.CZ
ZODPOVĚDNÝ PROJEKTANT PROFESE : V+K ING. DANIEL KOTAŠKA	VYPRACOVAL : ING. PŘEMYSL JANDA	TECHNICKÁ KONTROLA : ING. DANIEL KOTAŠKA	
INVESTOR : MĚSTYS SEPEKOV, SEPEKOV 174, 398 51 SEPEKOV			ČÍSLO ZAKÁZKY: 9074 21 1399
NÁZEV AKCE : **STUDIE PROVIDITELNOSTI - INFRASTRUKTURA MÍSTNÍ ČÁSTI IÍŠNICE** ČÁST : **VARIANTA 2 - PODÉL LÍŠNICKÉHO POTOKA** OBJEKT :			FORMÁT A4: 7x DRUH PROJEKTU: STUDIE DATUM: 07. 2021 MĚŘÍTKO: 1:2000
NÁZEV VÝKRESU : **SITUACE - VODOVODU A KANALIZACE - SEKCE 2**			ČÍSLO VÝKRESU : **2.2.2.** PARÉ Č.: